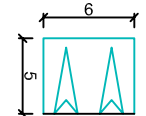





— — — — — Périmètre du lotissement

**LEGENDE PLAN DE COMPOSITION**


 Accès lot imposé


 Emprise constructible principale R+1+Comble (maxi)


 Zone d'espace vert paysager


 Espaces conteneurs

Ref. fichier : PA4 PA5 PA6\_Le Clos Marin Juin 2022.dwg

Maître d'Ouvrage



Maître d'Oeuvre



<b>COMMUNE DE FREHEL</b>				
<b>LOTISSEMENT LE CLOS MARIN</b>				
PA4 - PLAN DE COMPOSITION				
Emetteur : PLCE	PHASE : P.A.	PLAN N° : PA4	Folio : 1/1	ECHELLE : 1/500e

2	septembre 2022	modification 1	PLE	PLE	PLE
1	juin 2022	Première édition	PLE	PLE	PLE
<b>INDICE</b>	<b>DATE</b>	<b>NATURE DE LA MODIFICATION</b>	<b>ETABLI</b>	<b>CONTROLE</b>	<b>APPROUVE</b>