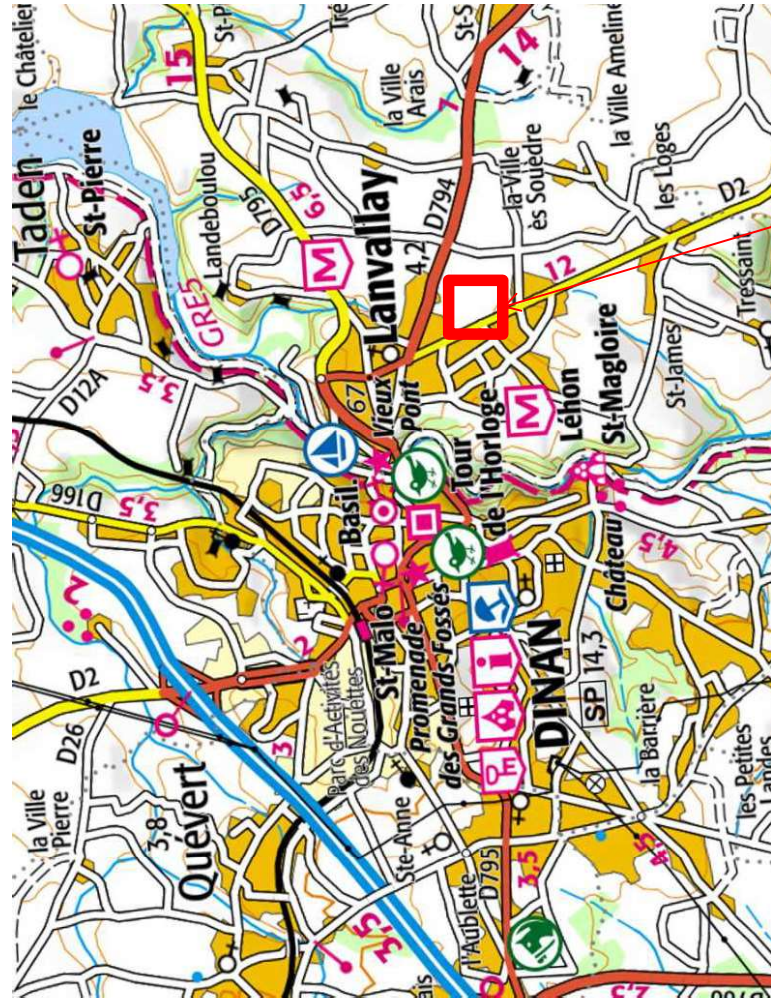
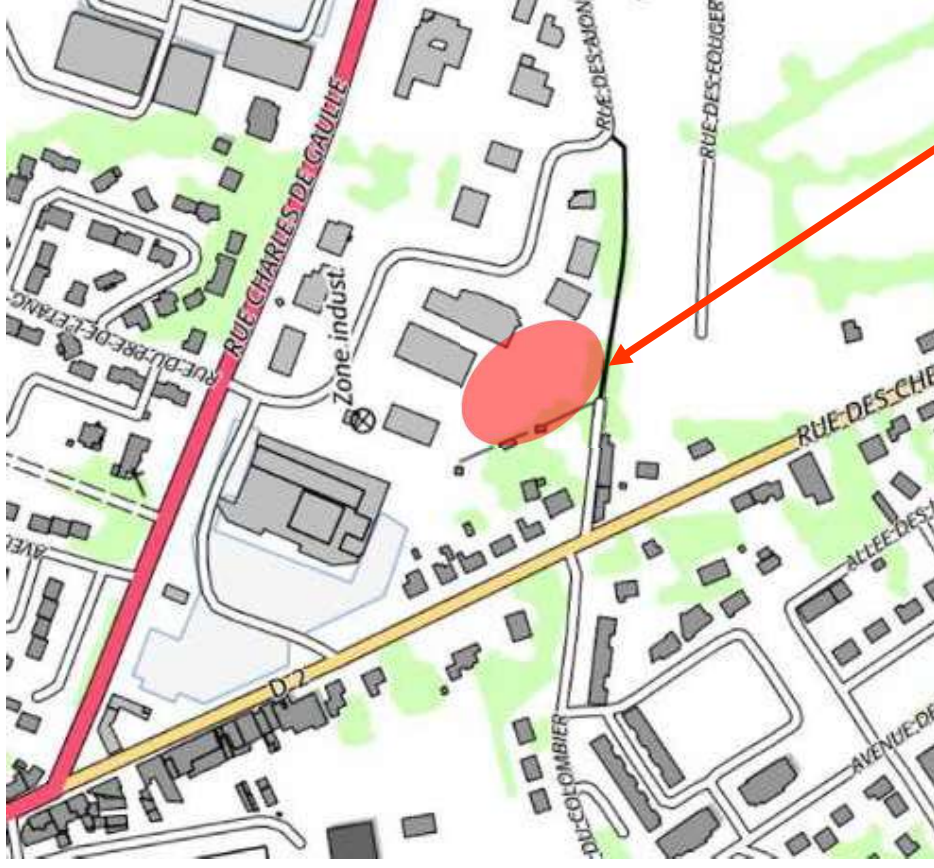



SITUATION DU PROJET

2



Localisation du projet



Localisation
du projet

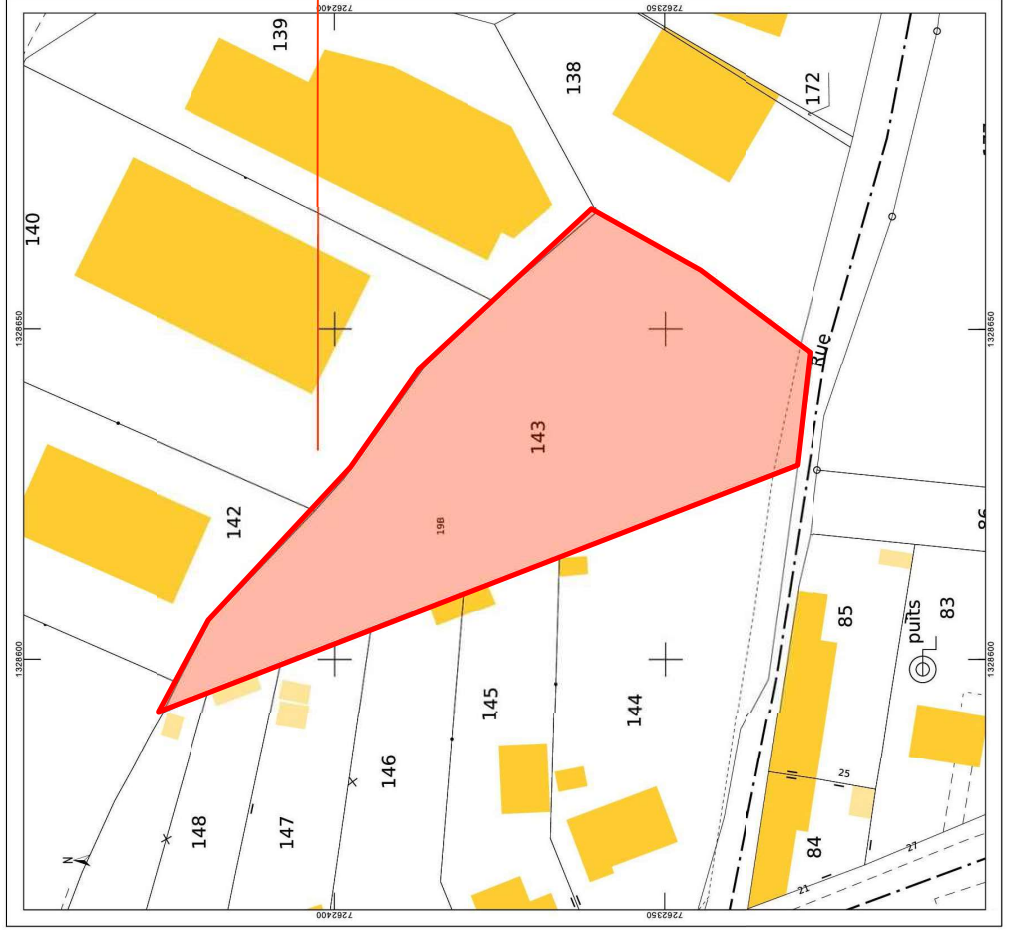
La commune de Lanvalley est située au Nord-Est du département des Côtes d'Armor.

La présente demande de permis d'aménager propose de réaliser une opération urbaine dans le secteur aggloméré Sud-est.

SITUATION DU PROJET ET PARCELLAIRE

3

DIRECTION GÉNÉRALE DES FINANCES PUBLIQUES EXTRAIT DU PLAN CADASTRAL	
Département : COTES D'ARMOR	Le plan visualisé sur cet extrait est géré par le Centre des Impôts Foncier (suivant) : Pôle Abat. Cote d'Armor - Cadastre 22022 SAINT-BREUC tél. 021 96 01 42 - fax pfgc.cotes-darmor@gdgp.finances.gouv.fr
Commune : LANVALLAY	Cet extrait de plan vous est délivré par : cadastre.gouv.fr
Section : AI Feuille : 000 AI 01	
Echelle d'origine : 1/1000 Echelle d'édition : 1/500	
Date d'édition : 27/02/2022 (fuseau horaire de Paris)	
Coordonnées en projection : RGF93CC48 ©2017 Ministère de l'Action et des Comptes publics	



Le projet se compose des parcelle 0143 section Ai.
Elle représentent une superficie de 2 958 m².